

<b>BIURO PROJEKTÓW</b>	<b>HOOLA Pracownia Projektowa Agata Pawlikowska</b> ul. Jesionowa 13 64-115 Wilkowice tel. 608 615 872 email: hoola.pracownia@gmail.com
------------------------	---

<b>INWESTOR</b>	Gmina Święciechowa ul. Ułańska 4 64-115 Święciechowa
-----------------	--

<b>ZADANIE</b>	<b>BUDOWA DROGI DOJAZDOWEJ DO GRUNTÓW ROLNYCH W NIECHŁODZIE</b>
<b>ADRES</b>	Działka o nr ewid.: 20/5,20/4 obręb Niechłód
<b>KATEGORIA OBIEKTU BUDOWLANEGO</b>	<b>XXV, XXVI</b>
<b>STADIUM</b>	<b>TOM A PROJEKT ZAGOSPODAROWANIA TERENU</b>
<b>BRANŻA</b>	drogowa

	Numer uprawnień	Podpis
PROJEKTANT BRANŻA DROGOWA mgr inż. Agata Pawlikowska	<b>222/DOŚ/08</b> do projektowania bez ograniczeń w specjalności drogowej	
PROJEKTANT SPRAWDZAJĄCY BRANŻA DROGOWA mgr inż. Tomasz Smoliński	<b>KUP/0106/POOD/11</b> do projektowania bez ograniczeń w specjalności drogowej	

Oświadczanie: w/w opracowanie jest zgodne z umową i kompletne z punktu widzenia celu, któremu ma służyć.

Rozwiązania zawarte w przedmiotowym opracowaniu są chronione prawnie i stanowią wyłączną własność firmy HOOLA Pracownia Projektowa Agata Pawlikowska

Bez pisemnej zgody właściciela nie mogą być kopiowane ani udostępniane osobom trzecim, jak również rozpowszechniane w innej formie.  
 (Ustawa z dnia 4 lutego 1994 r. o prawie autorskim i prawach pokrewnych, DZ.U. z 2019 r. poz. 1231 z późniejszymi zmianami)

marzec, 2026

# PROJEKT ZAGOSPODAROWANIA TERENU – TOM A

# Spis treści

<b>PROJEKT ZAGOSPODAROWANIA TERENU – TOM A .....</b>	<b>0</b>
<b>DOKUMENTY DOŁĄCZONE DO PROJEKTU .....</b>	<b>2</b>
1. Oświadczenie projektanta i sprawdzającego .....	3
2. Kopia decyzji o nadaniu uprawnień budowlanych .....	4
3. Zaświadczenie o przynależności do właściwej izby inżynierów budownictwa .....	8
<b>CZĘŚĆ OPISOWA.....</b>	<b>10</b>
1. Podstawa opracowania .....	11
2. Przedmiot zamierzenia budowlanego .....	11
3. Istniejący stan zagospodarowania terenu.....	11
4. Projektowane zagospodarowanie terenu.....	11
5. Zestawienie powierzchni oraz charakterystyka podstawowych elementów obiektu. ....	11
6. Ograniczenia lub zakazy w zabudowie lub zagospodarowaniu terenu. ....	11
7. Warunki ochrony przeciwpożarowej. ....	12
8. Projektowane parametry techniczne drogi.....	12
9. Obszar oddziaływania obiektu. ....	12
<b>CZĘŚĆ RYSUNKOWA .....</b>	<b>13</b>
Rys. nr 1A Plan Orientacyjny .....	14
Rys. nr 2A Projekt zagospodarowania terenu.....	15

---

*DOKUMENTY DOŁĄCZONE DO*  
*PROJEKTU*



**1. Oświadczenie projektanta i sprawdzającego**

Ja niżej podpisany(a), po zapoznaniu się z przepisami ustawy z dnia 7 lipca 1994 – Prawo budowlane (Dz. U. z 2023 r. poz. 967 ze zm.), zgodnie z inż. 34 ust. 3d pkt. 3 tej ustawy oświadczam, że projekt budowlany opracowany dla Inwestora: Gmina Świąciechowa, ul. Ułańska 4, 64-115 Świąciechowa, dotyczący zadania „**BUDOWA DROGI DOJAZDOWEJ DO GRUNTÓW ROLNYCH W NIECHŁODZIE**”, sporządziłem(am) zgodnie z obowiązującymi przepisami oraz zasadami wiedzy technicznej. Świadomy odpowiedzialności karnej za podanie w niniejszym oświadczeniu nieprawdy zgodnie z inż. 233 Kodeksu karnego, potwierdzam własnoręcznym podpisem prawdziwość danych zamieszczonych wyżej.

	<u>Numer uprawnień</u>	<u>Podpis</u>
PROJEKTANT BRANŻA DROGOWA mgr inż. Agata Pawlikowska	222/DOŚ/08 do projektowania bez ograniczeń w specjalności drogowej	
PROJEKTANT SPRAWDZAJĄCY BRANŻA DROGOWA mgr inż. Tomasz Smoliński	KUP/0106/POOD/11 do projektowania bez ograniczeń w specjalności drogowej	

Wilkowice, marzec 2026 r.

## 2. Kopia decyzji o nadaniu uprawnień budowlanych



OKK.7131-224/2008/08

Wrocław, dnia 15 grudnia 2008 r.

## D E C Y Z J A

Na podstawie art. 24 ust. 1 pkt 2 ustawy z dnia 15 grudnia 2000r. o samorządach zawodowych architektów, inżynierów budownictwa oraz urbanistów (*Dz.U. z 2001r. Nr 5, poz. 42, z późn. zm.*), art. 13 ust. 1 pkt 1 i ust. 2, art. 14 ust. 1 pkt 2a ustawy z dnia 7 lipca 1994r. Prawo budowlane (*Dz.U. z 2006r. Nr 156, poz. 1118, z późn. zm.*) i § 11 ust. 1 pkt 1 rozporządzenia Ministra Transportu i Budownictwa z dnia 28 kwietnia 2006r. w sprawie samodzielnych funkcji technicznych w budownictwie (*Dz.U. Nr 83, poz. 578, z późn. zm.*), w związku z art. 104 Kodeksu postępowania administracyjnego (*Dz.U. z 2000r. Nr 98, poz. 1071, z późn. zm.*)

**Okręgowa Komisja Kwalifikacyjna DOLIB**  
**n a d a j e**

**Pani**  
**Agata Małgorzata Pawlikowska**  
magister inżynier z kierunku budownictwo  
urodzona dnia 18 lipca 1980 r. we Wrocławiu

**UPRAWNIENIA BUDOWLANE**  
**numer ewidencyjny 222/DOŚ/08**

**w specjalności drogowej**  
**do projektowania bez ograniczeń**

## U Z A S A D N I E N I E

Okręgowa Komisja Kwalifikacyjna Dolnośląskiej Okręgowej Izby Inżynierów Budownictwa we Wrocławiu na podstawie protokołów z postępowania kwalifikacyjnego oraz z przeprowadzonego egzaminu stwierdza, że Pani Agata Małgorzata Pawlikowska posiada wymagane prawem: wykształcenie i praktykę zawodową oraz uzyskała pozytywny wynik egzaminu - konieczne do uzyskania uprawnień budowlanych w specjalności drogowej do projektowania bez ograniczeń.


Szczegółowy zakres uprawnień jest określony na odwrocie niniejszej decyzji.

## Pouczenie

1. Zgodnie z art. 12 ust. 7 w/w ustawy Prawo budowlane – podstawę do wykonywania samodzielnych funkcji technicznych w budownictwie stanowi wpis, w drodze decyzji, do centralnego rejestru Głównego Inspektora Nadzoru Budowlanego oraz wpis na listę członków właściwej izby samorządu zawodowego, potwierdzony zaświadczeniem wydanym przez tę izbę, z określonym w nim terminem ważności.
2. Od niniejszej decyzji służy odwołanie do Krajowej Komisji Kwalifikacyjnej Polskiej Izby Inżynierów Budownictwa w Warszawie, za pośrednictwem Okręgowej Komisji Kwalifikacyjnej DOLIB we Wrocławiu w terminie 14 dni od dnia jej doręczenia.

## Otrzymują:

1. Pani Agata Małgorzata Pawlikowska  
Ul. Pilczycka 81/5  
54-150 Wrocław
2. Okręgowa Rada Izby
3. Główny Inspektor  
Nadzoru Budowlanego
4. a/a



Skład orzekający OKK

1. mgr inż. Bronisław Wośiek
2. prof. dr inż. Kazimierz Czapliński
3. mgr inż. Małgorzata Mikołajewska-Janiaczek

Akt  
Przejdź

Pani Agata Małgorzata Pawlikowska jest uprawniona

W specjalności **drogowej** - na podstawie art. 12 ust. 1 pkt 1 i art. 13 ust. 4 ustawy Prawo budowlane, w związku z § 18 ust. 1 rozporządzenia Ministra Transportu i Budownictwa z dnia 28 kwietnia 2006r. w sprawie samodzielnych funkcji technicznych w budownictwie - do:

1) projektowania obiektu budowlanego takiego jak:

a) droga, w rozumieniu przepisów o drogach publicznych, z wyłączeniem drogowych obiektów inżynierskich oprócz przepustów;

b) droga dla ruchu i postoju statków powietrznych oraz przepust,

2) sprawdzania projektów budowlanych i sprawowania nadzoru autorskiego,

3) sprawowania kontroli technicznej utrzymania obiektów budowlanych

**bez ograniczeń w zakresie w/w specjalności.**

Na podstawie § 15 w/w rozporządzenia Ministra Transportu i Budownictwa z dnia 28 kwietnia 2006r. w sprawie samodzielnych funkcji technicznych w budownictwie - uprawnienia niniejsze uprawniają do sporządzania projektów zagospodarowania działki lub terenu w zakresie specjalności drogowej.

Skład orzekający OKK

1. mgr inż. Bronisław Wośiek

2. prof. dr inż. Kazimierz Czapliński

3. mgr inż. Małgorzata Mikołajewska-Janiaczek



KUJAWSKO  
POMORSKA  
OKRĘGOWA  
IZBA  
INŻYNIERÓW  
BUDOWNICTWA

OKRĘGOWA KOMISJA KWALIFIKACYJNA

Sygn. akt: KUPOIIB/KK-0054-0042/11

Bydgoszcz, dnia 21 grudnia 2011 r.

## DECYZJA

Na podstawie art. 24 ust. 1 pkt 2 ustawy z dnia 15 grudnia 2000 r. o samorządach zawodowych architektów, inżynierów budownictwa oraz urbanistów (Dz. U. z 2001 r. Nr 5, poz. 42, z późn. zm.), art. 13 ust. 1 pkt 1 i ust. 2, art. 14 ust. 1 pkt 2a i ust. 3 pkt 1 ustawy z dnia 7 lipca 1994 r. Prawo budowlane (Dz. U. z 2010 r. Nr 243, poz. 1623, z późn. zm.) oraz § 11 ust. 1 pkt 1 rozporządzenia Ministra Transportu i Budownictwa z dnia 28 kwietnia 2006 r. w sprawie samodzielnych funkcji technicznych w budownictwie (Dz. U. z 2006 r. Nr 83, poz. 578, z późn. zm.) w związku z art. 104 Kodeksu postępowania administracyjnego (Dz. U. z 2000 r. Nr 98, poz. 1071, z późn. zm.)

**Okręgowa Komisja Kwalifikacyjna  
n a d a j e**

**Panu Tomaszowi Smolińskiemu**  
magistrowi inżynierowi o kierunku budownictwo  
urodzonemu dnia 14 lutego 1983 r. w Toruniu

**UPRAWNIENIA BUDOWLANE**

**numer ewidencyjny KUP/0106/POOD/11**

**do projektowania bez ograniczeń  
w specjalności drogowej**

## UZASADNIENIE

W związku z uwzględnieniem w całości żądania strony, na podstawie art. 107 § 4 K.p.a. odstępuje się od uzasadnienia decyzji. Zakres nadanych uprawnień budowlanych wskazano na odwrocie decyzji.

## Pouczenie

Od niniejszej decyzji służy odwołanie do Krajowej Komisji Kwalifikacyjnej Polskiej Izby Inżynierów Budownictwa w Warszawie, za pośrednictwem Okręgowej Komisji Kwalifikacyjnej KUPOIIB w Bydgoszczy w terminie 14 dni od dnia jej doręczenia.

**Skład Orzekający  
Okręgowej Komisji Kwalifikacyjnej**

mgr inż. Jacek Kołodziej

inż. Wojciech Kłatecki

inż. Franciszek Szypliński

Otrzymują:

1. Pan Tomasz Smoliński  
ul. Wiejska 20/88  
87-800 Włocławek
2. Okręgowa Rada Izby
3. Główny Inspektor  
Nadzoru Budowlanego
4. a/a



Akt  
Przej

### Szczegółowy zakres uprawnień budowlanych

Na podstawie art. 12 ust. 1 pkt 1 i art. 13 ust. 4 ustawy Prawo budowlane w związku z § 15 i § 18 ust. 1 rozporządzenia Ministra Transportu i Budownictwa z dnia 28 kwietnia 2006 r. w sprawie samodzielnych funkcji technicznych w budownictwie, Pan **Tomasz Smoliński** jest upoważniony w specjalności **drogowej** do:

- 1) projektowania obiektu budowlanego, takiego jak:
    - a) droga, w rozumieniu przepisów o drogach publicznych, z wyłączeniem drogowych obiektów inżynierskich oprócz przepustów;
    - b) droga dla ruchu i postoju statków powietrznych oraz przepust.
  - 2) sprawdzania projektów architektoniczno - budowlanych i sprawowania nadzoru autorskiego,
  - 3) sprawowania kontroli technicznej utrzymania obiektów budowlanych
- bez ograniczeń.**

Na podstawie § 15 w/w rozporządzenia Ministra Transportu i Budownictwa z dnia 28 kwietnia 2006 r. w sprawie samodzielnych funkcji technicznych w budownictwie, niniejsze uprawnienia budowlane uprawniają do sporządzania projektów zagospodarowania działki lub terenu w zakresie specjalności drogowej.

### Skład Orzekający Okręgowej Komisji Kwalifikacyjnej

mgr inż. Jacek Kołodziej

inż. Wojciech Klatecki

inż. Franciszek Szypliński



Zaświadczenie o przynależności do właściwej izby inżynierów budownictwa



### Zaświadczenie

o numerze weryfikacyjnym:

WKP-E2A-FH4-G4B \*

Pani Agata Małgorzata Pawlikowska o numerze ewidencyjnym WKP/BD/0093/10  
adres zamieszkania [REDACTED]

jest członkiem Wielkopolskiej Okręgowej Izby Inżynierów Budownictwa i posiada wymagane  
ubezpieczenie od odpowiedzialności cywilnej.


Niniejsze zaświadczenie jest ważne od 2026-01-01 do 2026-12-31.

Zaświadczenie zostało wygenerowane elektronicznie i opatrzone bezpiecznym podpisem elektronicznym  
weryfikowanym przy pomocy ważnego kwalifikowanego certyfikatu w dniu 2025-12-15 10:06:17 roku przez:

Wojciech Ratajczak, Zastępca Przewodniczącego Rady Wielkopolskiej Okręgowej Izby Inżynierów Budownictwa.

(Zgodnie art. 5 ust 2 ustawy z dnia 18 września 2001 r. o podpisie elektronicznym (Dz. U. 2001 Nr 130 poz. 1450) dane w postaci elektronicznej opatrzone  
bezpiecznym podpisem elektronicznym weryfikowanym przy pomocy ważnego kwalifikowanego certyfikatu są równoważne pod względem skutków  
prawnych dokumentom opatrzonym podpisami własnoręcznymi.)

\* Weryfikację poprawności danych w niniejszym zaświadczeniu można sprawdzić za pomocą numeru weryfikacyjnego zaświadczenia na  
stronie Polskiej Izby Inżynierów Budownictwa [www.piib.org.pl](http://www.piib.org.pl) lub kontaktując się z biurem właściwej Okręgowej Izby Inżynierów Budownictwa.



Akty  
Przejd



### Zaświadczenie

o numerze weryfikacyjnym:

KUP-PZ7-S3F-MLK \*

Pan Tomasz Smoliński o numerze ewidencyjnym KUP/BD/0043/12

adres zamieszkania

jest członkiem Kujawsko-Pomorskiej Okręgowej Izby Inżynierów Budownictwa i posiada wymagane

ubezpieczenie od odpowiedzialności cywilnej.

Niniejsze zaświadczenie jest ważne do dnia 2026-12-31.

Zaświadczenie zostało wygenerowane elektronicznie i opatrzone bezpiecznym podpisem elektronicznym weryfikowanym przy pomocy ważnego kwalifikowanego certyfikatu w dniu 2025-12-12 11:29:48 roku przez:

Renata Staszak, Przewodniczący Rady Kujawsko-Pomorskiej Okręgowej Izby Inżynierów Budownictwa.

(Zgodnie art. 5 ust. 2 ustawy z dnia 18 września 2001 r. o podpisie elektronicznym (Dz. U. 2001 Nr 130 poz. 1450) dane w postaci elektronicznej opatrzone bezpiecznym podpisem elektronicznym weryfikowanym przy pomocy ważnego kwalifikowanego certyfikatu są równoważne pod względem skutków prawnych dokumentom opatrzonym podpisami własnoręcznymi.)

\* Weryfikację poprawności danych w niniejszym zaświadczeniu można sprawdzić za pomocą numeru weryfikacyjnego zaświadczenia na stronie Polskiej Izby Inżynierów Budownictwa [www.pilb.org.pl](http://www.pilb.org.pl) lub kontaktując się z biurem właściwej Okręgowej Izby Inżynierów Budownictwa.



Akty  
Przejd

## CZĘŚĆ OPISOWA



**1. Podstawa opracowania.**

- 1.1. Umowa numerze 99/2026 zawarta z Gminą Świąciechowa, ul. Ułańska 4 64-115 Świąciechowa dnia 15 stycznia 2026 r. na opracowanie kompletnej dokumentacji projektowo - kosztorysowej dla zadania pn.: „Budowa drogi dojazdowej do gruntów rolnych w Niechłodziu”
- 1.2. Uzgodnienia z inwestorem w sprawie rozwiązań projektowych.
- 1.3. Mapa sytuacyjno – wysokościowa do celów projektowych w skali 1:500 opracowana przez firmę „Usługi geodezyjne GEOBUD Mateusz Grobelny” – ul. Akacyjna 9, 64-100 Leszno, – reprezentowaną przez Grzegorz Grobelny – geodetę posiadającego świadectwo nr 8682.
- 1.4. Wizja i pomiary w terenie
- 1.5. Obowiązujące przepisy i normy.

**2. Przedmiot zamierzenia budowlanego.**

Przedmiotem niniejszego opracowania jest projekt budowy drogi dojazdowej do gruntów rolnych w Niechłodziu.

**3. Istniejący stan zagospodarowania terenu.**

Obecnie cały pas drogowy nie posiada wydzielonej jezdni, chodników, ścieżki rowerowej. Cała nawierzchnia stanowi nawierzchnie gruntową.

W obrębie opracowania zlokalizowana jest infrastruktura niezwiązana z drogą: sieci telekomunikacyjne, wodociągowe, kanalizacyjne sanitarne, oraz linie energetyczne.

Przedmiotowa inwestycja zlokalizowana jest na działkach:

L.p.	Obręb	Nr działki	Położenie	Właściciel
1	Świąciechowa	20/5	Leszczyńska	Zarząd Dróg Powiatowych w Lesznie
2	Świąciechowa	20/5	Leszczyńska	Zarząd Dróg Powiatowych w Lesznie
3	Świąciechowa	20/4	Magazynowa	Gmina Świąciechowa

**4. Projektowane zagospodarowanie terenu.**

Projekt przewiduje budowę drogi dojazdowej do gruntów rolnych w Niechłodziu. W ramach inwestycji przewiduje się budowę jezdni z kostki betonowej mikrofazowanej o szerokości 5,00m z obustronnymi poboczami o szerokości 0,75m wykonanych z warstwy kruszywa łamanego 2/32. Nawierzchnia jezdni z kostki betonowej ograniczona wtopionym opornikiem betonowym 12x25cm na ławie betonowej z oporem

Odwodnienie projektowanych nawierzchni odbywać się będzie powierzchniowo poprzez nadanie normatywnych spadków poprzecznych, na pobocza z kruszywa łamanego. Wody deszczowe zostaną zagospodarowane w obrębie istniejącego pasa drogowego drogi dojazdowej.

**5. Zestawienie powierzchni oraz charakterystyka podstawowych elementów obiektu.**

- Długość jezdni - 521,00 m
- Nawierzchnia jezdni - 2623,00 m<sup>2</sup>
- Nawierzchnia poboczy - 700,00 m<sup>2</sup>

**6. Ograniczenia lub zakazy w zabudowie lub zagospodarowaniu terenu.**

Inwestycja nie jest zlokalizowana na obszarze wpisanym do rejestru zabytków ani nie jest położona na obszarze zabytków archeologicznych.

Zamierzenie budowlane nie znajduje się w granicach terenu górniczego.

Przewidywane zagrożenie dla środowiska stanowić może emisja spalin, hałas, niekontrolowane wycieki oleju lub substancji ropopochodnych z pojazdów użytkujących drogę.

#### **7. Warunki ochrony przeciwpożarowej.**

Na omawianym terenie istniejący, wydzielony układ komunikacyjny zapewnia sprawny dojazd służb pożarniczych w celu prowadzenia określonych czynności. Parametry techniczne dróg zapewniają możliwość dojazdu pojazdów specjalnych.

#### **8. Projektowane parametry techniczne drogi.**

- |                                 |                               |
|---------------------------------|-------------------------------|
| • Długość drogi                 | - 521,00 m                    |
| • Klasa drogi                   | - klasa D (dojazdowa)         |
| • Kategoria ruchu drogi gminnej | - KR1                         |
| • Droga jednojezdniowa          | - dwukierunkowa               |
| • Prędkość projektowa           | - $V_p=30$ km/h               |
| • Przekrój drogi                | - drogowy,                    |
| • Szerokość nawierzchni jezdni  | - 5,0 m                       |
| • Szerokość pasa ruchu          | - 2,5 m                       |
| • Rodzaj nawierzchni jezdni     | - kostka betonowa z mikrofazą |
| • Pochylenie poprzeczne jezdni  | - 2% daszkowe                 |
| • Szerokość poboczy             | - 0,75 m                      |

#### **9. Obszar oddziaływania obiektu.**

Obszar oddziaływania inwestycji o którym mowa w art. 3 pkt. 20 Ustawy z dnia 07 lipca 1994 roku – Prawo budowlane (Dz. U. z 2023 r. poz. 967 ze zm.) określony został na podstawie art. 3 pkt 20 Ustawy z dnia 07 lipca 1994 roku – Prawo budowlane (Dz. U. z 2023 r. poz. 967 ze zm.) Rozporządzenie Ministra Infrastruktury z dnia 24 czerwca 2022 roku (DZ. U. 2022 poz. 1518) w sprawie przepisów techniczno-budowlanych dotyczących dróg publicznych. Oddziaływanie mieści się w granicach nieruchomości, na której zlokalizowano inwestycję. Zasięg obszaru oddziaływania obiektu mieści się w całości na działkach, na których została zaprojektowana rozbudowa drogi, określonych w pkt. 3 opracowania oraz załączonego rysunku PZT – Projekt Zagospodarowania Terenu.

Ponadto inwestycja nie spowoduje powstania obszaru ograniczonego użytkowania, jak również zmian w sposobie użytkowania terenu oraz pozostanie nieoddziaływująca na działki sąsiednie.

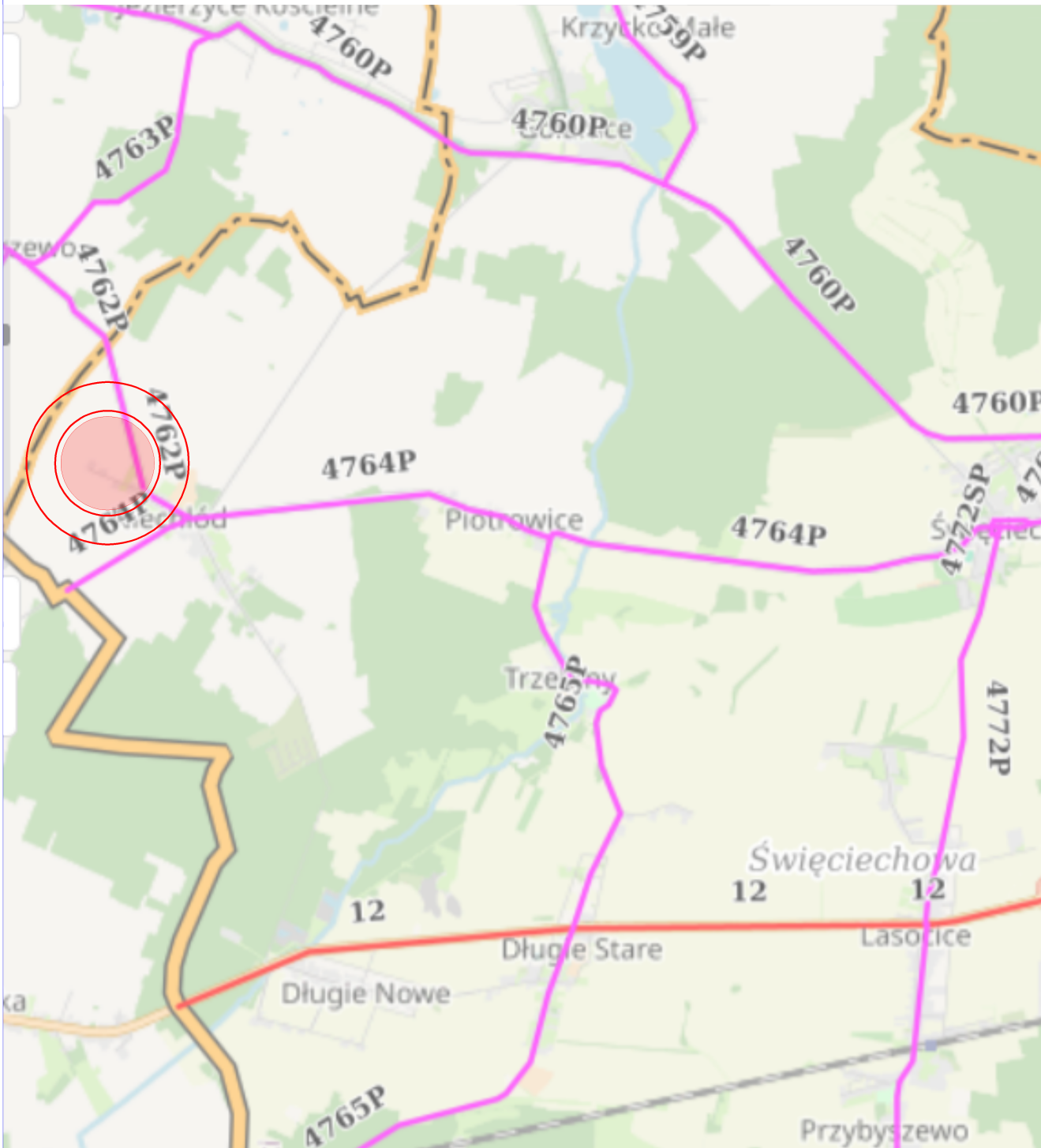
Przyjęty w projekcie obszar oddziaływania obiektu to teren zajęty przez obiekt, oraz teren wokół obiektu, po którym poruszać się będą pracownicy, sprzęt i transport związany z budową.

Opracował:

## CZĘŚĆ RYSUNKOWA

**Rys. nr 1A Plan Orientacyjny**

**Rys. nr 2A Projekt zagospodarowania terenu**



HOOLA Pracowania Projektowa  
 Agata Pawlikowska  
 ul. Jesionowa 13  
 64-115 Wilkowie  
 tel. 608 615 872  
 email: hoola.pracownia@gmail.com

**HOOLA**  
 Pracowania Projektowa

Nr rysunku  
**0**

#### Obiekt

**BUDOWA DROGI GMINNEJ NR712730P W NIECHŁODZIE**

Inwestor: Gmina Święciechowa

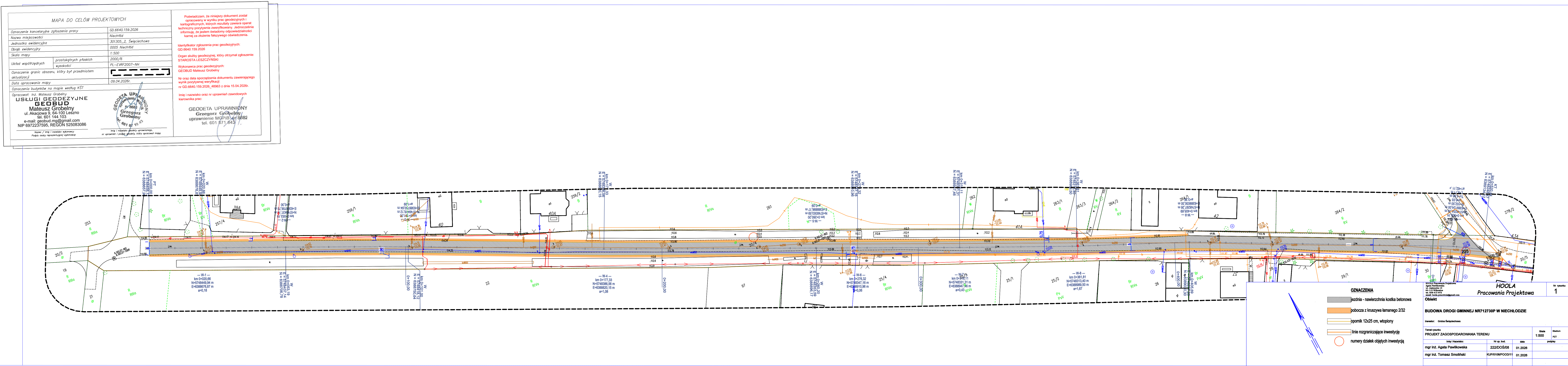
Temat rysunku  
 PLAN ORIENTACYJNY

Skala  
 1:25 000

Stadium  
 PZT

Imię i Nazwisko:	Nr up. bud.	data	podpisy
mgr inż. Agata Pawlikowska	222/DOŚ/08	01.2026	
mgr inż. Tomasz Smoliński	KUP/0106/POOD/11	01.2026	





**MAPA DO CELÓW PROJEKTOWYCH**

Oznaczenie kancelaryjne zgłoszenia pracy	GD.6640.159.2026
Nazwa miejscowości	Niechłód
Jednostka ewidencyjna	301305_2, Świąciechowa
Obszar ewidencyjny	0005 Niechłód
Skala mapy	1:500
Układ współrzędnych	prostokątnych płaskich
	wysokości
Oznaczenie granic obszaru, który był przedmiotem aktualizacji	PL-EVRF2007-NH
Data opracowania mapy	09.04.2026r.
Oznaczenia budynków na mapie według KST	
Opracował: inż. Mateusz Grobelny	
<b>USŁUGI GEODEZYJNE</b>	
<b>GEOBUD</b>	
Mateusz Grobelny	
ul. Akacjowa 9, 64-100 Leszno	
tel. 601 144 103	
e-mail: geobud.mg@gmail.com	
NIP 6972237595, REGON 525083086	

Imię i nazwisko geodety uprawnionego,  
nr uprawnień i podpis geodety, który opracował mapę

Imię i nazwisko geodety uprawnionego,  
nr uprawnień i podpis geodety, który opracował mapę

POŚWIADCZAM, ŻE NINIEJSZY DOKUMENT ZOSTAŁ OPRACOWANY W WYNIKU PRAC GEODEZYJNYCH I KARTOGRAFICZNYCH, KTÓRYCH REZULTATY ZAWIERA OPERAT TECHNICZNY POZYTYWIE ZWERYFIKOWANY. JEDNOCZEŚNIE INFORMUJĘ, ŻE JESTEM ŚWIADOMY ODPOWIEDZIALNOŚCI KARNIEJ ZA ZŁOŻENIE FAŁSZYWEGO OŚWIADCZENIA.

Identyfikator zgłoszenia prac geodezyjnych:  
GD.6640.159.2026

Organ służby geodezyjnej, który otrzymał zgłoszenie:  
STAROSTA LESZCZYŃSKI

Wykonawca prac geodezyjnych:  
GEOBUD Mateusz Grobelny

Nr oraz data sporządzenia dokumentu zawierającego  
wynik pozytywnej weryfikacji:  
nr GD.6640.159.2026\_48963 z dnia 15.04.2026r.

Imię i nazwisko oraz nr uprawnień zawodowych  
kierownika prac:

**HOOLA**  
Pracownia Projektowa

**Obiekt**  
BUDOWA DROGI GMINNEJ NR712730P W NIECHŁODZIE

**Investor:** Gmina Świąciechowa

**Temat rysunku**  
PROJEKT ZAGOSPODAROWANIA TERENU

Imię i Nazwisko	Nr up. bud.	data	Skala	Stadium
mgr inż. Agata Pawlikowska	222/DOS/08	01.2026	1:500	początek
mgr inż. Tomasz Smoliński	KUP/0106/POOD/11	01.2026		

**OZNACZENIA**

- jezdnia - nawierzchnia kostka betonowa
- pobocza z kruszywa łamanego 2/32
- opomik 12x25 cm, wtopiony
- linia rozgraniczająca inwestycję
- numery działek objętych inwestycją